

ACTA DE INSPECCION AMBIENTAL

(FORMATO DE ACTA PARA NORMAS DE EMISIÓN, CALIDAD Y PLANES DE PREVENCIÓN Y/O DESCONTAMINACIÓN AMBIENTAL)

1. ANTECEDENTES

1.1 Fecha de Inspección: <u>25 DE ABRIL DE 2019</u>		1.2 Hora de inicio: <u>10:20</u>	1.3 Hora de término: <u>15:40</u>
1.4 Nombre de la Unidad Fiscalizable: <u>PLAN DE EXPANSIÓN CHILE LTZASOO MW CARDONES - PULPAICO</u>		1.5 Estado operacional de la Unidad Fiscalizable: (cuando corresponda) <u>CONSTRUCCIÓN</u>	
1.6 Ubicación de la Unidad Fiscalizable: <u>TORRES T 535 - T 544</u>		Comuna: <u>LA LIGUA</u>	Región: <u>VALPARAISO</u>
1.7 Titular (es) de la Unidad Fiscalizable: <u>INTERCHILE S.A.</u>		Domicilio Titular (para efectos de notificación): <u>CERRO EL PLOMO 5630, PISO 18, OFICINA 1801, LAS CONDES.</u>	
RUT o RUN: <u>76.257.379-2</u>	Teléfono: <u>29456850</u>	Correo electrónico: ORDO EL PLOMO <u>JRODRIGUEZ@INTERCHILESA.COM</u>	
1.8 Representante Legal de la Unidad Fiscalizable: <u>JORGE RODRIGUEZ ORTIZ</u>		Domicilio: <u>CERRO EL PLOMO 5630, PISO 18, OFICINA 1801, LAS CONDES</u>	
RUT o RUN: <u>24.302.258-4</u>	Teléfono: <u>29456850</u>	Correo electrónico: <u>JRODRIGUEZ@INTERCHILESA.COM</u>	
1.9 Encargado o Responsable de la Unidad Fiscalizable durante la inspección: <u>FELIPE PONCE OLIVARES</u>		Domicilio: <u>AVENIDA DEL VALLE SUR 534 CIUDAD EMPRESARIAL, SANTIAGO</u>	
RUT o RUN: <u>15.766.315-1</u>	Teléfono: <u>982719546</u>	Correo electrónico: <u>Felipe.ponce@wsp.com</u>	

2. MOTIVO DE LA ACTIVIDAD DE FISCALIZACIÓN

2.1 <input checked="" type="checkbox"/> Programada	2.2 <input type="checkbox"/> No programada	Denuncia: <input type="checkbox"/>	Oficio: <input type="checkbox"/>	Otro: <input type="checkbox"/>
	(Detallar motivo brevemente)			

3. MATERIA ESPECÍFICA OBJETO DE LA INSPECCIÓN AMBIENTAL

- ESTADO EJECUCIÓN DEL PROYECTO
- PERMISOS AMBIENTALES SECTORIALES
- VERIFICACIÓN DE ESPECIES EN CATEGORÍA CONSERVACIÓN
- CAMINOS DE ACCESO

4. INSTRUMENTOS DE CARÁCTER AMBIENTAL FISCALIZADOS

PCA 1608/2015

5. ASPECTOS ASOCIADOS A LA EJECUCIÓN DE LA INSPECCIÓN AMBIENTAL

5.1 Existió oposición
al ingreso:

SI ____ NO X

5.2 Se solicitó auxilio de
la fuerza pública:

SI ____ NO X

5.3 Existió Colaboración por parte de los fiscalizados: SI ____ NO X
(En caso de ser negativo, se deben fundamentar los hechos en
el numeral 6 de la presente acta)

5.4 Se ejecutó la Reunión Informativa: SI X NO ____ (En caso de que la respuesta sea negativa, indicar las causas que
motivaron dicha situación en el numeral 6 de la presente acta)

En caso de que la respuesta sea afirmativa, responder lo siguiente:

a) Se informaron las materias objeto de la fiscalización

SI X NO ____

b) Se informó la normativa ambiental pertinente

SI X NO ____

c) Se informó el orden en que se llevaría a cabo la inspección

SI X NO ____

d) Se explicó brevemente los métodos que se usarían para documentar y registrar el estado
en que se encuentra la Unidad Fiscalizable

SI X NO ____

6. OBSERVACIONES ASOCIADAS A LA EJECUCIÓN DE LA INSPECCIÓN AMBIENTAL

SEGUN LO PLANIFICADO EL TRAMO A FISCALIZAR CORRESPONDIA A LAS TORRES T538 A T546, AREAS DE RELOCALIZACIÓN DE CACTACEAS Y SUCULENTA, ADEMÁS DE SECTORES DE REPOBLACIÓN ARBOREA. DURANTE REUNIÓN DE INICIO SE DEFINIÓ ACOTAR AREA DE FISCALIZACIÓN TORRES T535 - T544. DE ACUERDO A LO INDICADO POR DON FELIPE PONCE COORDINADOR AMBIENTAL USP, EN LA PROVINCIA DE PETORCA NO SE IMPLEMENTO SITIOS DE RELOCALIZACIÓN O REPOBLACIÓN.

7. HECHOS CONSTATADOS Y/O ACTIVIDADES REALIZADAS

~~Se deja constancia~~ Se deja constancia de que Don Felipe Ponce, coordinador ambiental de WSP, indicó que aun cuando no se ha realizado la repoblación arborea, se han realizado las actividades de recolección de semillas y pruebas de germinación en INIA y CESAF.

Estación 1: Torre T535, coordenadas: 267496 - 6437742
Se constató que la Torre se encuentra construida y tendida. Se recorrió con GPS el área donde fue intervenida la vegetación y fue registrada mediante fotografía georeferenciada y registro escrito las especies presentes, en base a vestigios y vegetación aledaña.

Estación 2: Camino de acaso a Torre T535.

Se realizaron 4 mediciones del ancho del camino georeferenciadas y se registró su extensión. Además se realizó una parcela rectangular (200 m²) de vértice (267553 - 6437865) para registrar las especies presentes, registrando, además su densidad. Se constató la presencia de ejemplares de Lúculo a una distancia entre 1 y 3 metros del camino construido observando algunas copas sobre el camino, entre las coordenadas: 267660 - 6437807 y 267696 - 6437732. Adicionalmente, se observó la presencia de puya chilensis en varios sectores del camino y un ejemplar Arraun de los Rollos.

Estación 3: Torre T536, coordenadas: 267531 - 6437114

Se constató que la Torre se encuentra construida y tendida. Se registró con GPS el emplazamiento y el área donde fue intervenida la vegetación, que fue registrada mediante fotografía georeferenciada y registro escrito, en base a vestigios, rebotes y vegetación aledaña.

Estación 4: Plaza de tendido entre las Torres 536 y 537, según lo indicado por Don Felipe Ponce, coordinador ambiental de WSP. Se recorrió con GPS el perímetro de la plaza de tendido, área donde se intervino la vegetación, constatando la existencia de Puya chilensis en el área aledaña a la plaza de tendido y vestigios de la misma especie en el área intervenida.

Estación 5: Torre T537, coordenadas 267529 - 6436501

Se constató que la Torre se encuentra construida y tendida. Se recorrió con GPS el área donde fue intervenida la vegetación y fue registrada mediante fotografía georeferenciada y registro

8. HECHOS CONSTATADOS Y/O ACTIVIDADES REALIZADAS

escrito las especies intervenidas, en base a vestigios, rebrotes y vegetación aledaña.

Estación 6: Torre T538, coordenadas: 267538 - 6436120.

Se constató que la Torre se encuentra construida y tendida. Se recorrió con GPS el área donde fue intervenida la vegetación y fue registrada mediante fotografía georeferenciada y registro escrito las especies intervenidas, ~~en base a~~, en base a vestigios, rebrotes y vegetación aledaña.

Estación 7: Torres T539 a T543.


Se constató la ubicación y área de vegetación intervenida. Se registró para cada una de las Torres el punto central y se registró la vegetación mediante fotografía georeferenciada y registro escrito las especies intervenidas en base a vestigios y rebrotes. Se constató que todas las Torres se encontraban construidas y tendidas.

Estación 8: Torre T544, coordenadas: 267603; 6433515.

Se constató que la Torre se encuentra construida y tendida. Se recorrió con GPS el área donde fue intervenida la vegetación y fue registrada mediante fotografía georeferenciada y registro escrito las especies intervenidas, en base a vestigios, rebrotes y vegetación aledaña. La vegetación aledaña correspondía principalmente a plantación de Acacia ~~S~~igna.

Estación 9: Caminos de acceso a Torres T538 a T544.




Se realizaron 8 mediciones del audio del camino georeferenciadas, registrando, además, su extensión.






8. DOCUMENTOS PENDIENTES DE ENTREGAR POR PARTE DEL TITULAR

Nº	Descripción
1	RESOLUCIONES SECTORIALES CONAF TORRES Y CAMINO FISCALIZADOS
2	PROTOCOLOS DE LIBERACIÓN AMBIENTAL TORRES Y CAMINOS FISCALIZADOS
Plazo envío de Documentos Pendientes en formato digital (en días hábiles) <u>10 DIAS HABILES</u>	
Dirección de la (s) oficina (s) a las que debe ser enviada la información o antecedentes <u>TEATINOS 280, PISO 7. SANTIAGO DE CHILE</u>	

9. FISCALIZADORES PARTICIPANTES (Comenzando el listado con el encargado(a) de las actividades de Inspección Ambiental)

Nombre	Organismo	Firma
YASMIN VILLA PEDRALILLO	CONAF	
HERNAN PENA ROSALES	CONAF	
DANILA LAZO GONZALEZ	CONAF	

10. OTROS ASISTENTES

Nombre	Institución / Empresa	Firma
FELIPE PONCE OLIVARES	WSP	
RODRIGO VILLEGAS BETAUZO	EDEM SA	
LUCIO CORTES RAMIREZ	EDEM SA	

11. RECEPCIÓN DEL ACTA

<p>11.1 El Encargado o Responsable de la Unidad Fiscalizable recepcionó copia del Acta:</p> <p>(Marque con x según corresponda)</p> <p>SI <u>X</u> NO <u> </u></p>	<p>En caso de que el Acta no haya sido recepcionada, indique el motivo:</p> <p>Ausencia del Encargado <u> </u> Negación de Recepción <u> </u></p> <p>Otro <u> </u></p> <p>Observaciones: (Detallar brevemente las circunstancias y/o acontecimientos ocurridos)</p>
--	--